


Legende



Biotope der Gewässer

-  Quellen
-  Naturnahe Bäche, Flüsse und Ströme
-  Mesotrophe Seen
-  Eutrophe Seen
-  Schilfröhrichte




Moore

-  Torfmoosmoore, Seggen- und Röhrichtmoore




Grünland

-  Großseggenwiesen, Reiche Feuchtwiesen
-  Binnensalzstellen

Trockenrasen und Heiden

-  Subkontinentale Trocken- und Halbtrockenrasen
-  Sandtrockenrasen
-  Sandheiden

Wälder

-  Moor- und Bruchwälder
-  Eichenmischwälder
-  Flechten-Kiefernwälder

-  Grenze Naturpark

(Quelle: Biotoptypenkartierung 1997-2001)

Textkarte 4.1 Charakteristische und repräsentative Biotoptypen, Schwerpunkträume der Erhaltung und Entwicklung

Maßstab 1:150.000

Bearbeitung:

Arbeitsgemeinschaft



Luftbild Brandenburg GmbH
Planer + Ingenieure

Karl-Liebknecht-Str. 1
15711 Königs-Wusterhausen

Tel.: 03375 / 2522 - 44
Fax: 03375 / 2522 - 50

mail: luftbild.brandenburg@t-online.de



Planungsgruppe
Landschaftsentwicklung GbR

Pohlstraße 58
10785 Berlin- Tiergarten

Tel.: 030 / 263998 - 30
Fax: 030 / 263998 - 50

mail: planland@planland.de