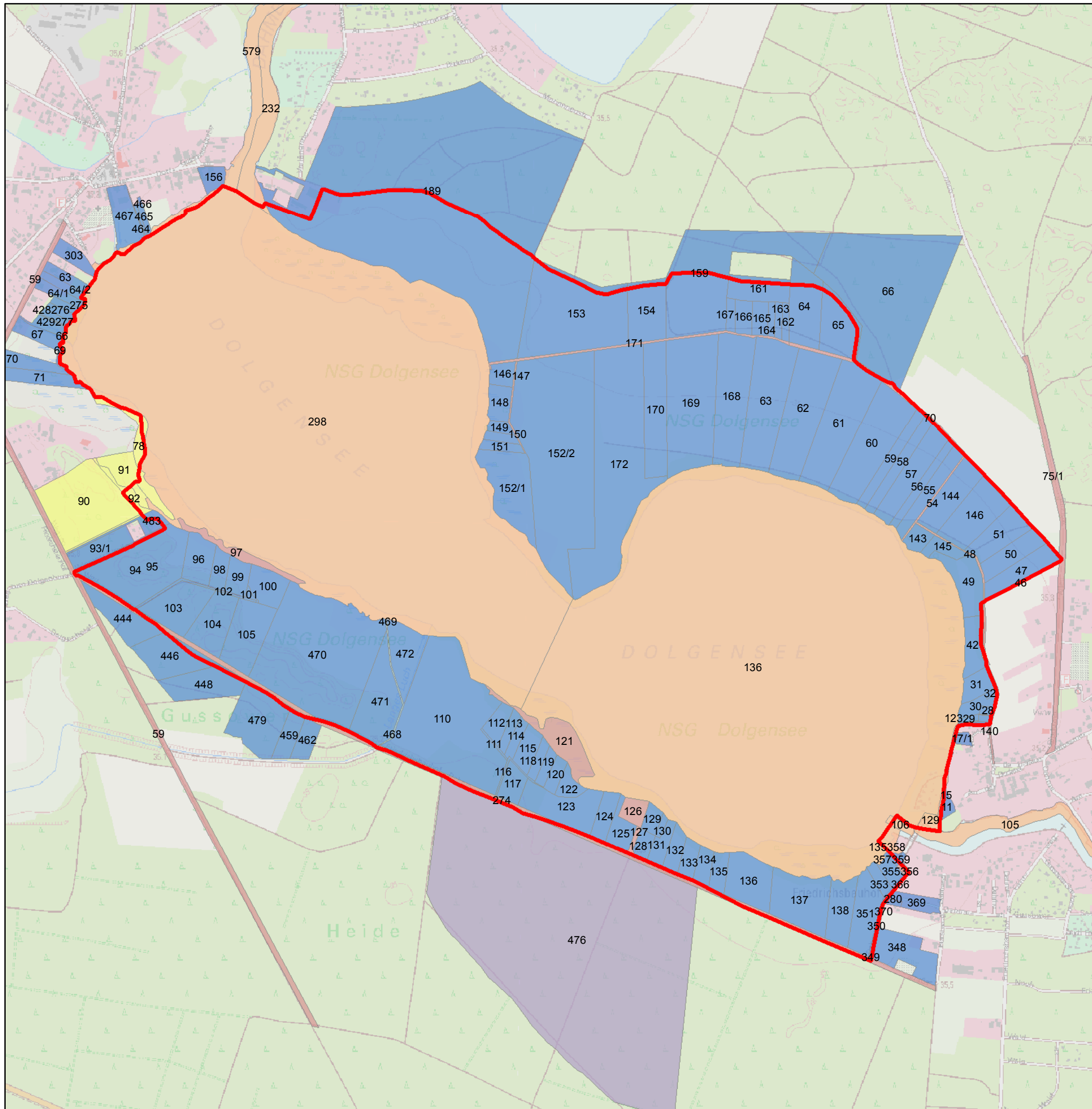


Managementplan für das FFH-Gebiet
 "Heideseen bei Köthen"
 (Landesnr.: 55, EU-Nr.: 3948-303)
 Zusatzkarte: Eigentümerstruktur



FFH-Gebiet

Flurstückskataster

Fluren

Flurstücksgrenzen

Eigentumsarten

Bundesrepublik Deutschland

BVVG

Land Brandenburg

Gebietskörperschaften

Naturschutzorganisationen

Sonstige juristische Personen des öffentlichen Rechts

Kirchen und Religionsgemeinschaften

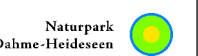
Privateigentum

Andere Eigentümer


Datenquellen:
 DTK10: LGB © Geobasis-DE/LGB, 2017, LVE 02/09

Geofachdaten:
 FFH-Gebiet und ALK: Landesamt für Umwelt, 01/2018

Managementplan für das FFH-Gebiet
 "Dolgensee" (Landesnr.: 47, EU-Nr.: 3748-301)]



Zusatzkarte: Eigentümerstruktur



Maßstab 1:10.000

Bearbeitung: Institut für angewandte Gewässerökologie (C. Kamenz)
 Stand: 20.06.2019
 Kartographie: Landesamt für Umwelt Brandenburg

Auftraggeber:

Landesamt für Umwelt
 Seeburger Chaussee 2
 14476 Potsdam,
 OT Groß Glienicke

Auftragnehmer:

Natur+Text GmbH
 Friedensallee 21
 15834 Rangsdorf

Institut für angewandte

Gewässerökologie GmbH
 Schlunkendorfer Straße 2e
 14554 Seddin

Landschaft planen +

bauen Berlin GmbH
 Am Treptower Park 28-30
 12435 Berlin

LB Planer+Ingenieure GmbH

Eichenallee 1a
 15711 Königs Wusterhausen